Fischereiverein Meckelfeld - Glüsingen e.V.

Seeve SEV

Koordinaten: 53°24`08.2“N - 10°02`13.4“E

Gewässer-Art :	Fluss (Salmoniden- / Fließgewässer)
Strecken-Länge:	ca. 1,8 km
Tiefe:	bis ca. 1,20 m
Wasserqualität:	gut
Schadstoffeinleitung:	nein
Gewässerbelastung:	nein
Zufluss / Abfluss:	ja (Quelle+Gräben) / ja (in die Elbe)
Quellwasser:	ja
Bodengrund:	Sand / Kies / Steine
Ufer:	meist eben, teilweise unterspült
Pflanzenbewuchs:	Binsen, Büsche, Bäume
Angelplätze:	unbegrenzt
Schutzzonen:	ja (Seevekanal-Wehranlage)
Angelverbote:	ja (siehe unten)
Fischarten:	Bachforelle, Meerforelle, Äsche, Lachs, Barsch, Aal, Weißfisch, Hecht
Rutenanzahl:	Erwachsene: 1 , Jugend: 1
Anfütterung:	erlaubt (nur Naturköder: Maden, Würmer)

Das Parken ist nur mit gut sichtbarem Vereinsaufkleber an geeigneten Parkplätzen erlaubt. Der Zugang zum Gewässer erfolgt über kleine Feldwege am / über den Deich. Diese Wirtschaftswege sind freizuhalten.

Das Angeln ist nur von der Glüsinger Seite (Klärwerksseite) aus erlaubt. Die Maschener Seite ist anderweitig verpachtet und für uns ist dort das Betreten und Angeln verboten !

Der Bereich des Wehres Seeve / Seevekanal flussaufwärts bis zur Straßenunterführung Seevetalstrasse ist Schutzzone (Angeln verboten) !

Das Angeln ist nur mit kostenpflichtiger Seeve-Zusatzkarte erlaubt !
Die bestandene Spinnprüfung und die Fliegenfischerprüfung sind Pflicht !

Das Angeln ist nur mit Spin- oder Fliegenrute erlaubt. Alle (Kunst-) Köder dürfen nur mit Einzel-Schonhaken bestückt sein, es sind keine Drillinge erlaubt !

Info gültig ab: 2018

Fischereiverein Meckelfeld - Glüsingen e.V.

Seeve SEV

Koordinaten: 53°24`08.2“N - 10°02`13.4“E



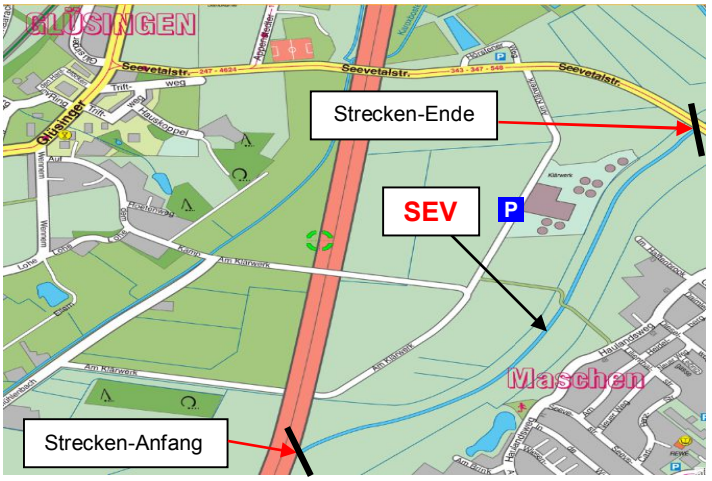

Fischereiverein Meckelfeld - Glüsingen e.V.

Este EST

Koordinaten: 53°29`37.1“N - 09°42`48.3“E

Gewässer-Art :	Fluss (Fließgewässer)
Strecken-Länge:	ca. 10,0 km
Tiefe:	tiedenabhängig, bis ca. 3 m
Wasserqualität:	gut
Schadstoffeinleitung:	nein
Gewässerbelastung:	nein
Zufluss / Abfluss:	ja (Quelle+Gräben) / ja (in die Elbe)
Quellwasser:	ja
Bodengrund:	Sand / Kies / Schlick / Schlamm
Ufer:	leicht abfallend, oft stark zugewachsen
Pflanzenbewuchs:	Binsen, Schilf, Büsche, Bäume
Angelplätze:	unbegrenzt
Schutzzonen:	ja (direkter Schleusenbereich in Cranz)
Angelverbote:	ja (siehe unten)
Fischarten:	Karpfen, Schleie, Weißfisch, Aal, Barsch, Hecht, Zander, Quappe, Plattfisch, Wels, Rapfen, Meerforelle, Bachforelle, Lachs
Rutenanzahl:	Erwachsene: 3 , Jugend: 2
Anfütterung:	erlaubt

Der Zugang zum Gewässer erfolgt meist über einen Deichübergangsweg.

Das Parken ist nur mit sichtbarem Vereinsaufkleber an geeigneten Parkplätzen erlaubt. Wirtschaftswege und Deichzufahrten sind stets frei zu halten !

Auf Privat-Grundstücken, Obsthöfen und Bootsstegen ist Betreten und Angeln verboten !

Pachtgemeinschaft mit anderem Verein – externe Kontrolleure und Angler möglich.

Die Este darf von beiden Ufer-Seiten beangelt werden.

Info gültig ab: 2021

Fischereiverein Meckelfeld - Glüsingen e.V.

Este EST

Koordinaten: 53°29`37.1“N - 09°42`48.3“E

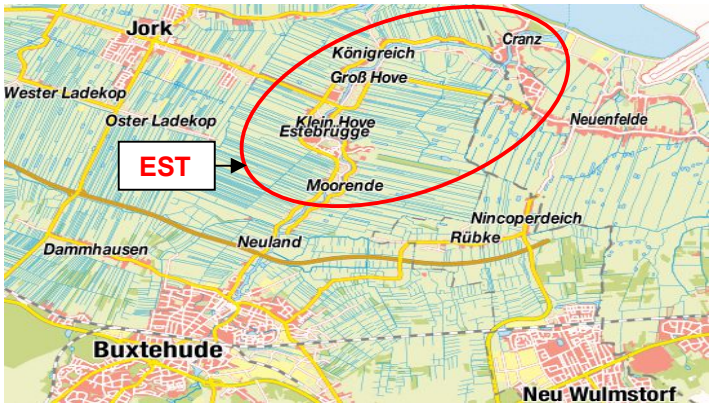

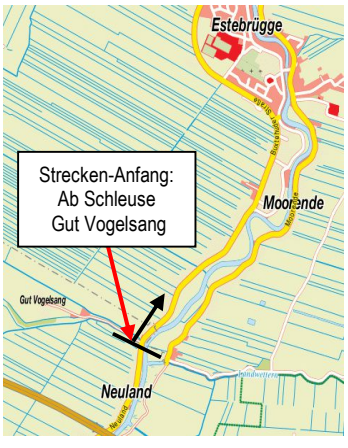

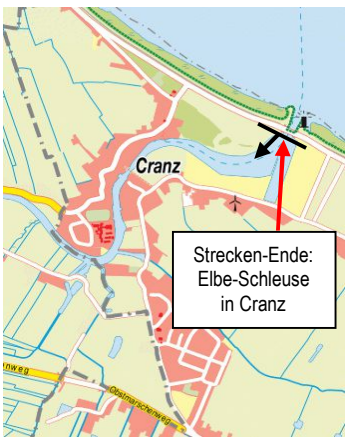

Fischereiverein Meckelfeld - Glüsingen e.V.

Seeve SEV

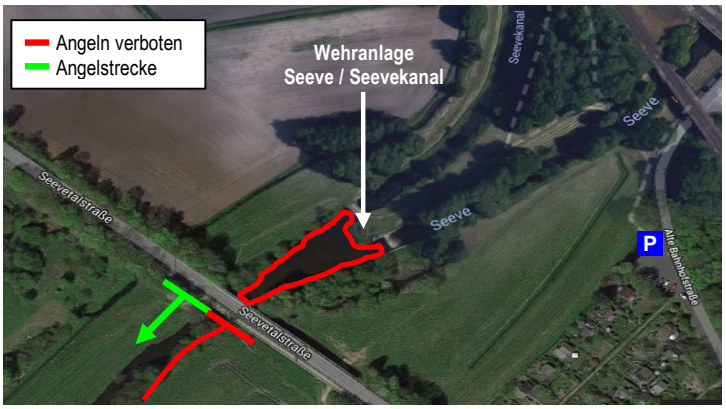

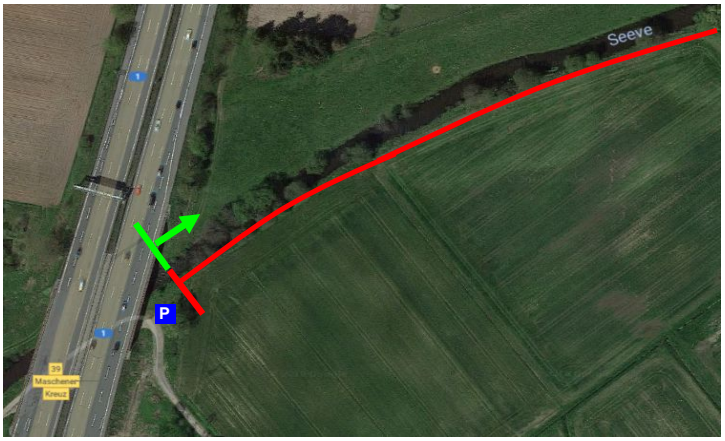

Fischereiverein Meckelfeld - Glüsingen e.V.

Seeve SEV

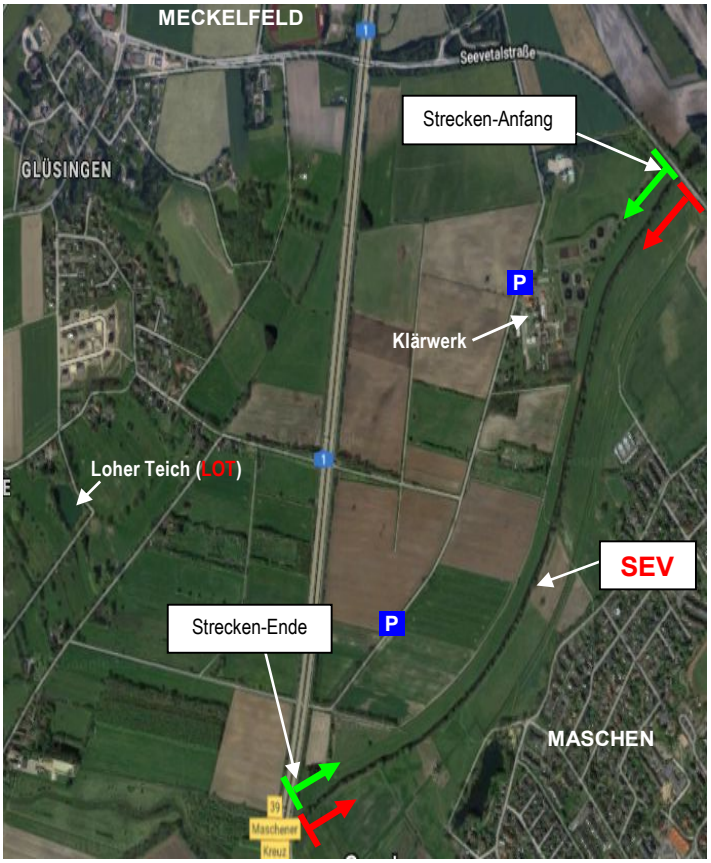

Fischereiverein Meckelfeld - Glüsingen e.V.

Este EST

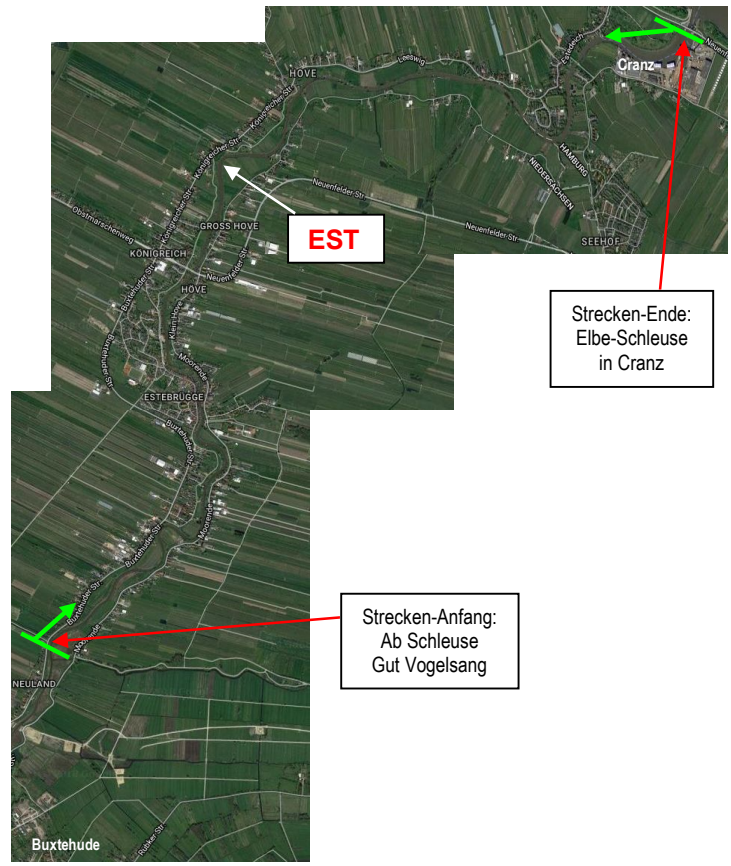

Fischereiverein Meckelfeld - Glüsingen e.V.

Este EST



